

Zonenplan
















Oktober 2005
Massstab 1:10'000

Weitere Festlegungen
siehe Hinweisplan

Legende

	Wohnzone 2	W2
	Wohnzone 3	W3
	Mischzone 3a	M3a
	Mischzone 3b	M3b
	Mischzone 4	M4
	Mischzone 5	M5
	Mischzone Altstadt	MA
	Arbeitszone 12m	A 12m
	Arbeitszone 18m	A 18m
	Zone für öffentliche Nutzungen	ZON
	ZON 1.1 Kindergärten, Schulen, Turnhallen, Kinderkrippe und -krippen	
	ZON 1.2 Spielplätze, Altersheim, Verwaltungsgebäude, kirchl. Bauten, Friedhof usw.	
	ZON 1.3 Sportanlagen wie Fussballstadion, Tennisplätze und Ausseranlagen usw.	
	ZON 1.4 Baudirektion	
	ZON 2 Parkanlagen, Quartierplätze, Spielplätze usw.	
	ZON 3 Parkierungsanlagen, Freiflächen für multifunktionale Nutzungen usw.	
	ZON 4 Militärische Bauten und Anlagen	
	Zone für Sport- und Freizeitanlagen	ZSF
	ZSF 1 Campingplatz, Pfadfinderheim	
	ZSF 2 Minigolfanlage	
	ZSF 3 Quartierplatz	
	Grünzone	GZ
	GZ 1.1 Freihaltung bestehender Bauten und ihrer Umgebung	
	GZ 1.2 Freihaltung öffentlicher Anlagen (Außenhalte- und Spielbereiche)	
	GZ 1.3 Freihaltung von Stadtsichten und des Erntefelds	
	GZ 1.4 Freihaltung von Aussichtsanlagen	
	GZ 1.5 Integration von Bauten und ihrer Umgebung	
	GZ 2 Gliederung des Siedlungsgebietes	
	Landwirtschaftszone	LWZ
	Altstadtgebiet MA I - IV	
	Strukturgebiet S I - V	
	Landschaftsbildgebiet	
	Naturgebiet N I - N III	
	Strassenraumbepflanzung	
	Waldgrenze	
	vorläufige Waldgrenze nach Art. 10 Abs. 2 WVG, genehmigt durch das Kant. Amt für Wald, 31.10.2005	


Überbauungsordnungen (UeO)

	I Gryllschachen (15.11.1986)
	II Gryllschachen - Ost (02.05.1974)
	III Loretan (07.06.1974)
	IV Industrielle Buchmatz (14.05.1988/22.10.2003)
	V Terrängen (12.09.05/07.10.05/26.10.1999)
	VI Schössli (30.11.1993)
	VII Burggasse I (01.07.1999)
	VIII Hirschweg (18.01.1999)
	IX Meierfeld (12.11.1996)
	X Schützenrain (28.05.1997/20.11.1998)
	XI Steinhof (27.07.1998)
	XII Hohl Bärenholz (22.03.1999)
	XIII Burggasse I (01.07.1999)
	XIV Oberfeld (28.07.1999)
	XV Neumatt (02.12.1999)
	XVI Mikkaemat (29.02.2000/26.07.2001)
	XVII Choverfeld Nord (31.07.2001)
	XX Choverfeld Süd (25.05.2002)
	XXI Gföb-Areal GZ 12.2002
	XXII Gemeinde-Naturschutzgebiet Ziegelgut (20.03.2005)

Zonen mit Planungspflicht (ZPP)

	1 Zeughaus-Areal
	2 Mega Center
	3 Areal 08
	4 Areal ESP Nord
	5 Kirchbergstrasse
	6 Areal Egger
	7 Elmanger Nord
	8 Strandweg
	9 Areal Bucher
	10 Areal Verbandsmolkerei
	11 Burggasse
	12 ESP Süd
	13 Hechtgrasli
	14 Kornhausgasse 8
	15 Kreuzschiffelriedweg
	16 Pfisterergasse
	17 Gabelstrasse
	18 Areal Markt
	19 Landweg
	20 Wöschhusmatz
	21 Alpina
	22 Buchegg
	23 Sommerstrasse
	24 Bahnhof Steinhof
	25 Bernstrasse
	26 Oberdorf
	27 Thurnstrasse
	28 Einsching
	29 Gerswil

Hinweise

	Wald
	Gewässer
	Bahnareal
	Gemeindegrenze

